

Temakart til kommuneplanens arealdel, Meland kommune, 2015

Natur

Artsførekomstar
Naturtypar
Inngrepsfrie naturområder
Naturvernområder
Verna vassdrag
Kystlynghei

Kultur

Kulturminner
Sefrak

Landbruk

Kjerneområde jordbruk og kulturlandskap
Økonomisk drivverdig skog

Friluftsliv

Barnetråkk
Regionale friluftsområder
Statlege og kommunale friluftsområder
Turkart

Landskap

Landskapsanalyse
Funksjonell strandsone
Aktsemdkart steinsprang, snøskred, jord- og flaumskred

Kystdata

Farleier
Kaste- og låssetjingsplass
Fiskeplasser
Gyteområder og akvakultur

Andre

Støysonekart
Sambandet vest alt. frå rapport 20. juni 2014

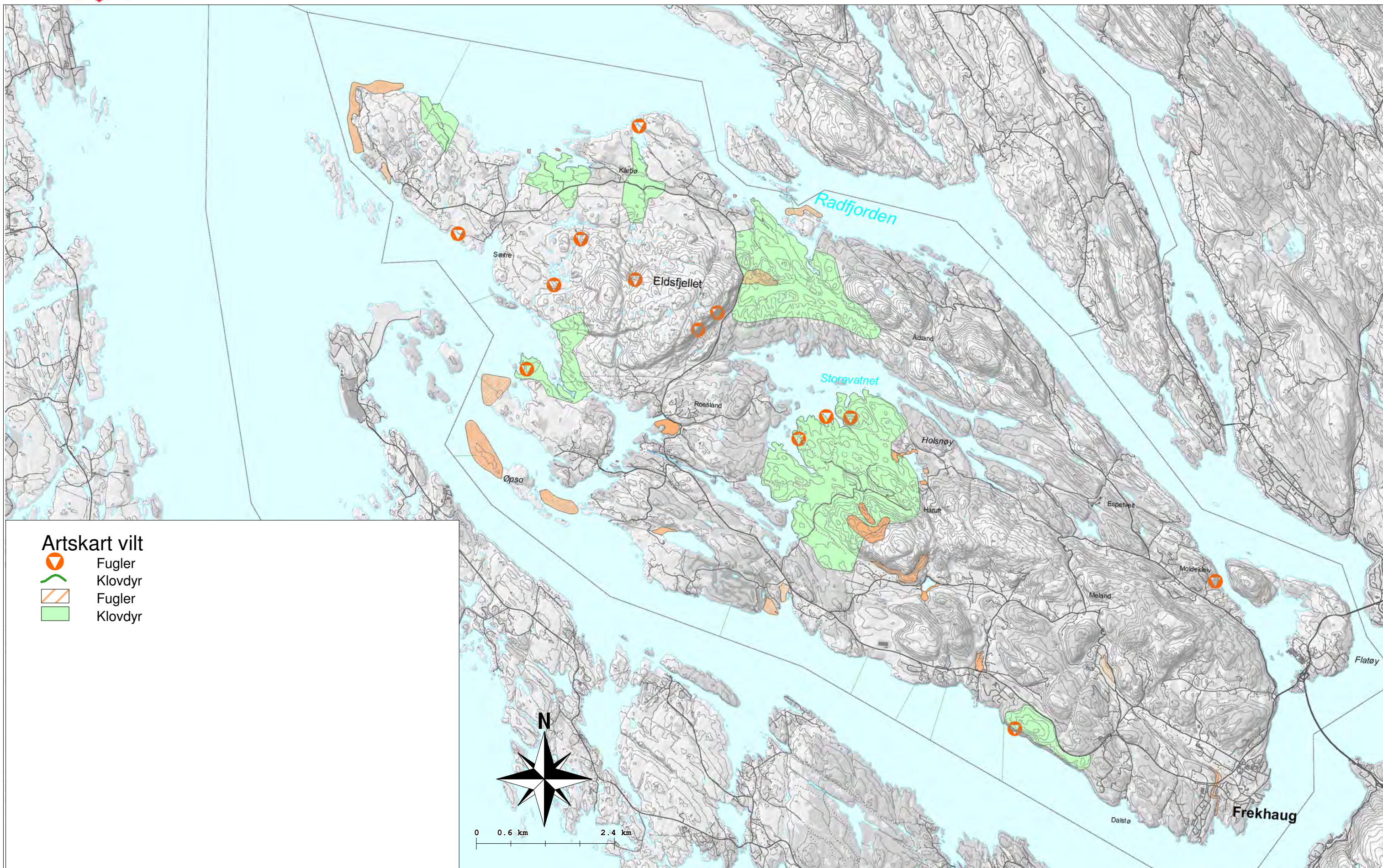


TEMAKART - for Meland kommune, utarbeidd i samband med rulling av kommuneplanen i perioden 2011 - 2012.

Kategori: Artsforekomster

Målestokk: 1:60000

Dato for utskrift: 01.desember 2011.



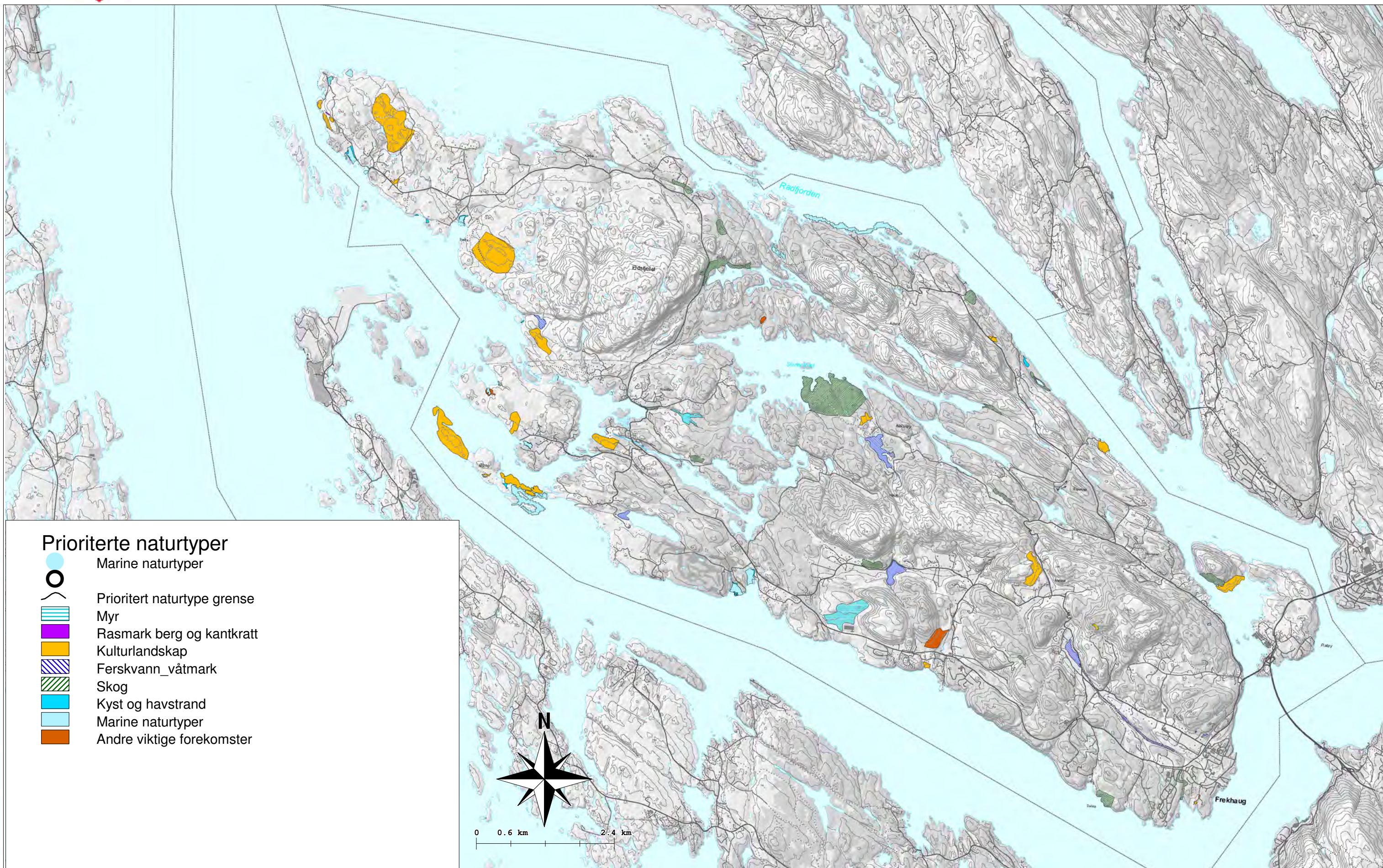


TEMAKART - for Meland kommune, utarbeidd i samband med rullering av kommuneplanen i perioden 2011 - 2012.

Kategori: Naturtyper

Målestokk: 1:60000

Dato for utskrift: 01.desember 2011.

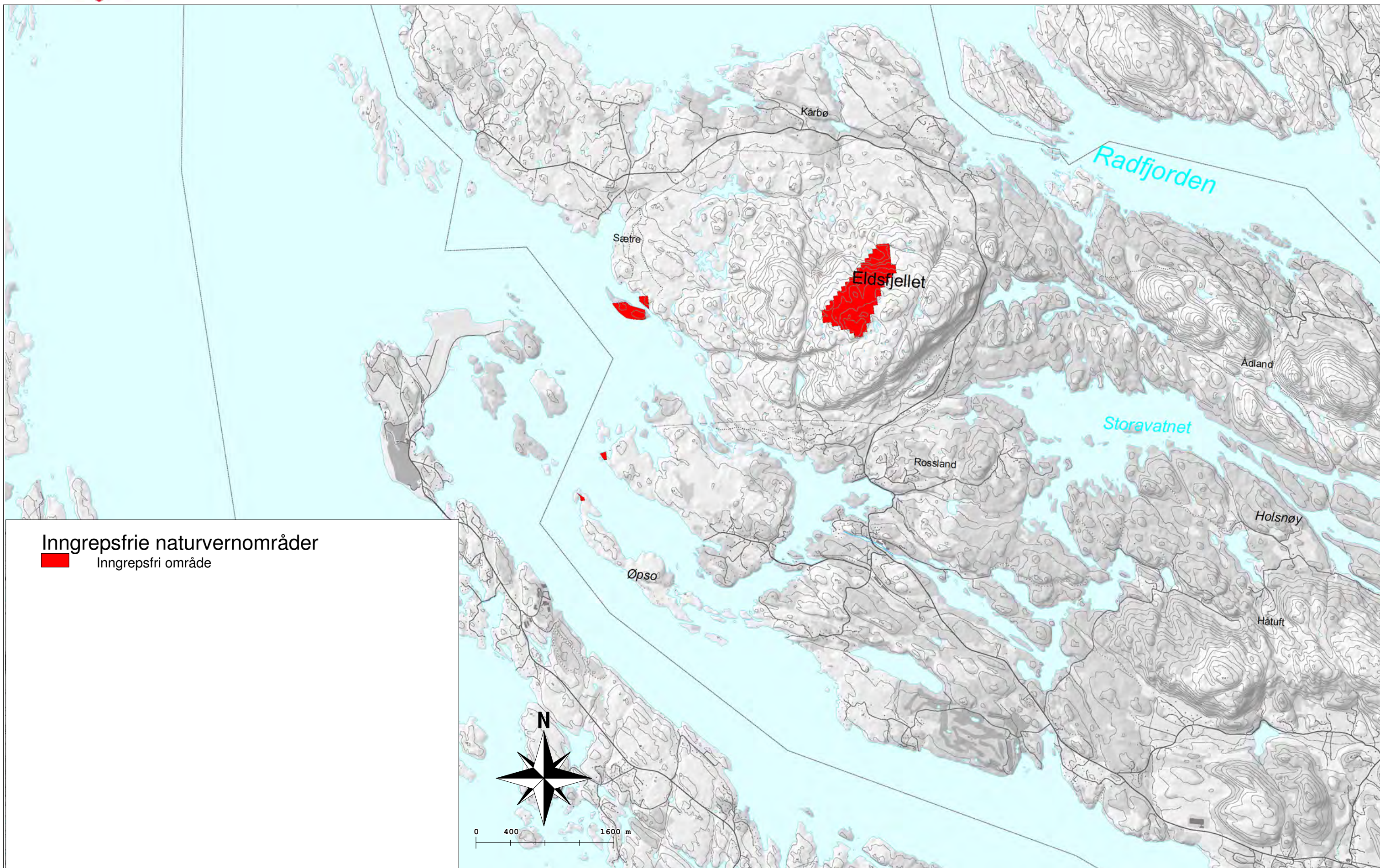




TEMAKART - for Meland kommune, utarbeidd i samband med rulling av kommuneplanen i perioden 2011 - 2012.

Kategori: Inngrepsfrie naturvernområder Målestokk: 1:40000

Dato for utskrift: 01.desember 2011.



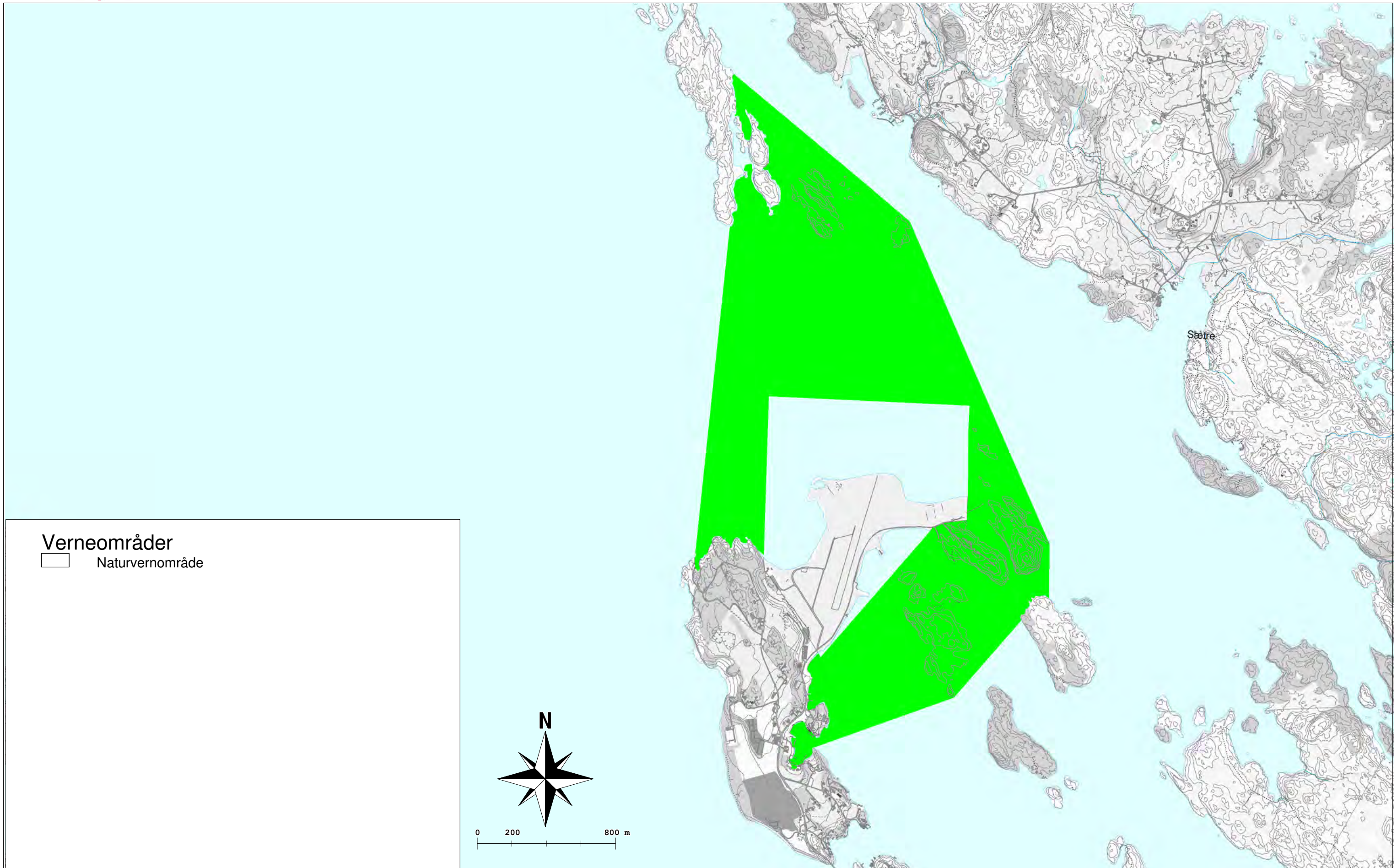


TEMAKART - for Meland kommune, utarbeidd i samband med rullering av kommuneplanen i perioden 2011 - 2012.

Kategori: Naturvernområde

Målestokk: 1:20000

Dato for utskrift: 01.desember 2011.



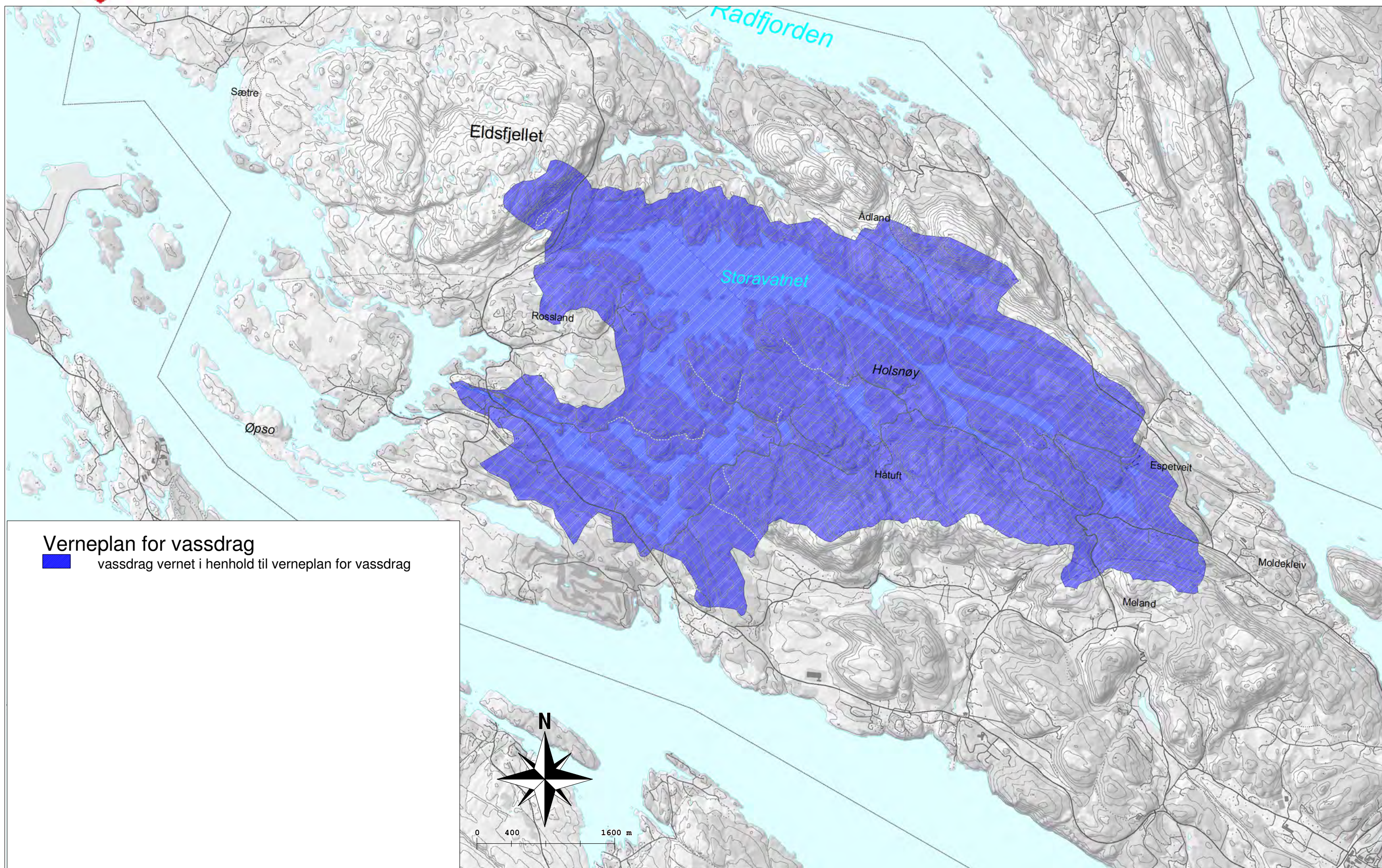


TEMAKART - for Meland kommune, utarbeidd i samband med rulling av kommuneplanen i perioden 2011 - 2012.

Kategori: Verneplan vassdrag

Målestokk: 1:40000

Dato for utskrift: 01.desember 2011.



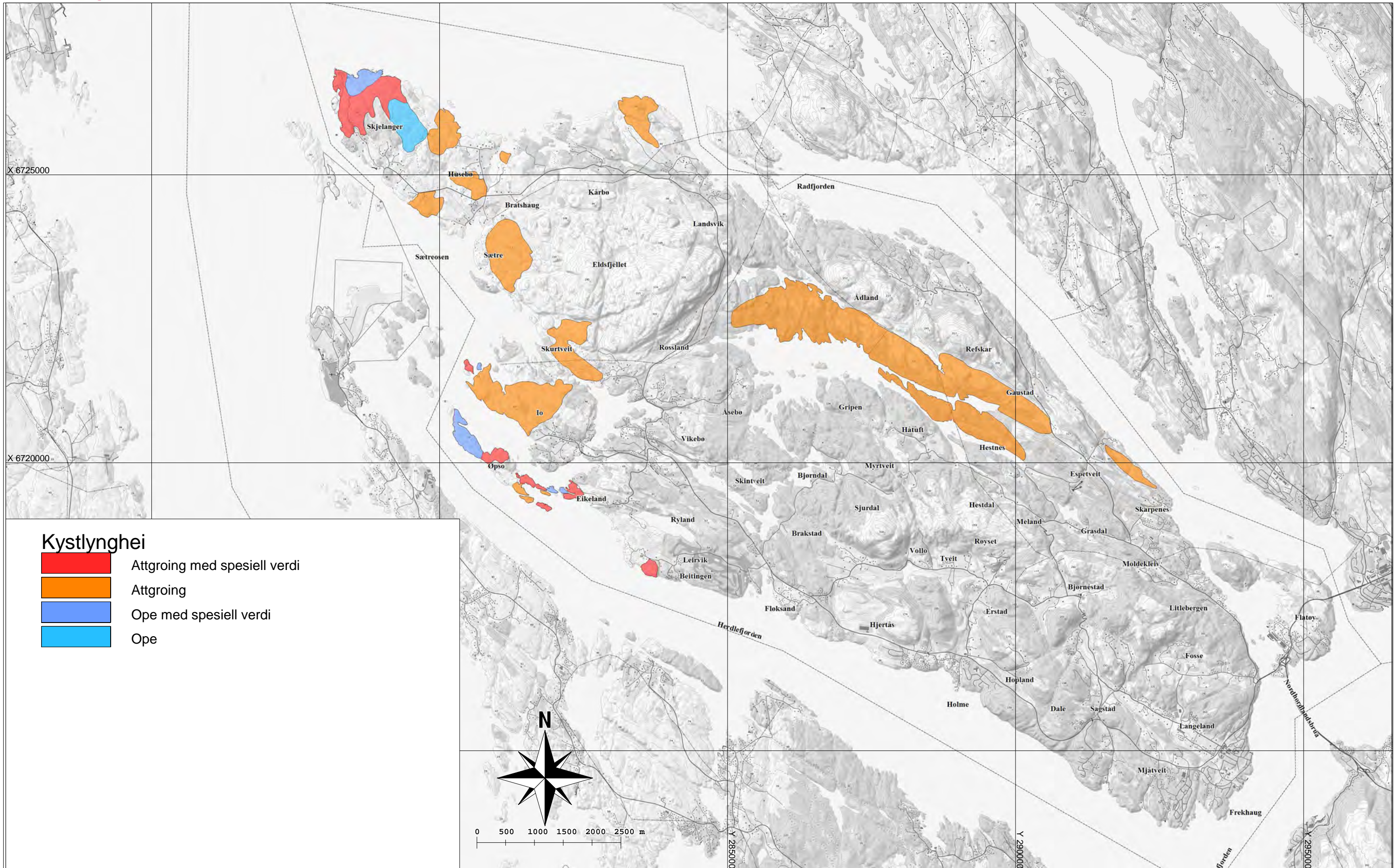


TEMAKART - for Meland kommune, utarbeidd i samband med rullering av kommuneplanen.





Kategori: Kystlynghei

Målestokk 1:60000

Dato for utskrift: 16. januar 2014.



Kystlynghei

-  Attgroing med spesiell verdi
-  Attgroing
-  Ope med spesiell verdi
-  Ope



0 500 1000 1500 2000 2500 m



TEMAKART - for Meland kommune, utarbeidd i samband med rullering av kommuneplanen.

Kategori: Kulturminner

Målestokk 1:60000

Dato for utskrift: 16. januar 2014.



Kulturminner
Kulturminne K

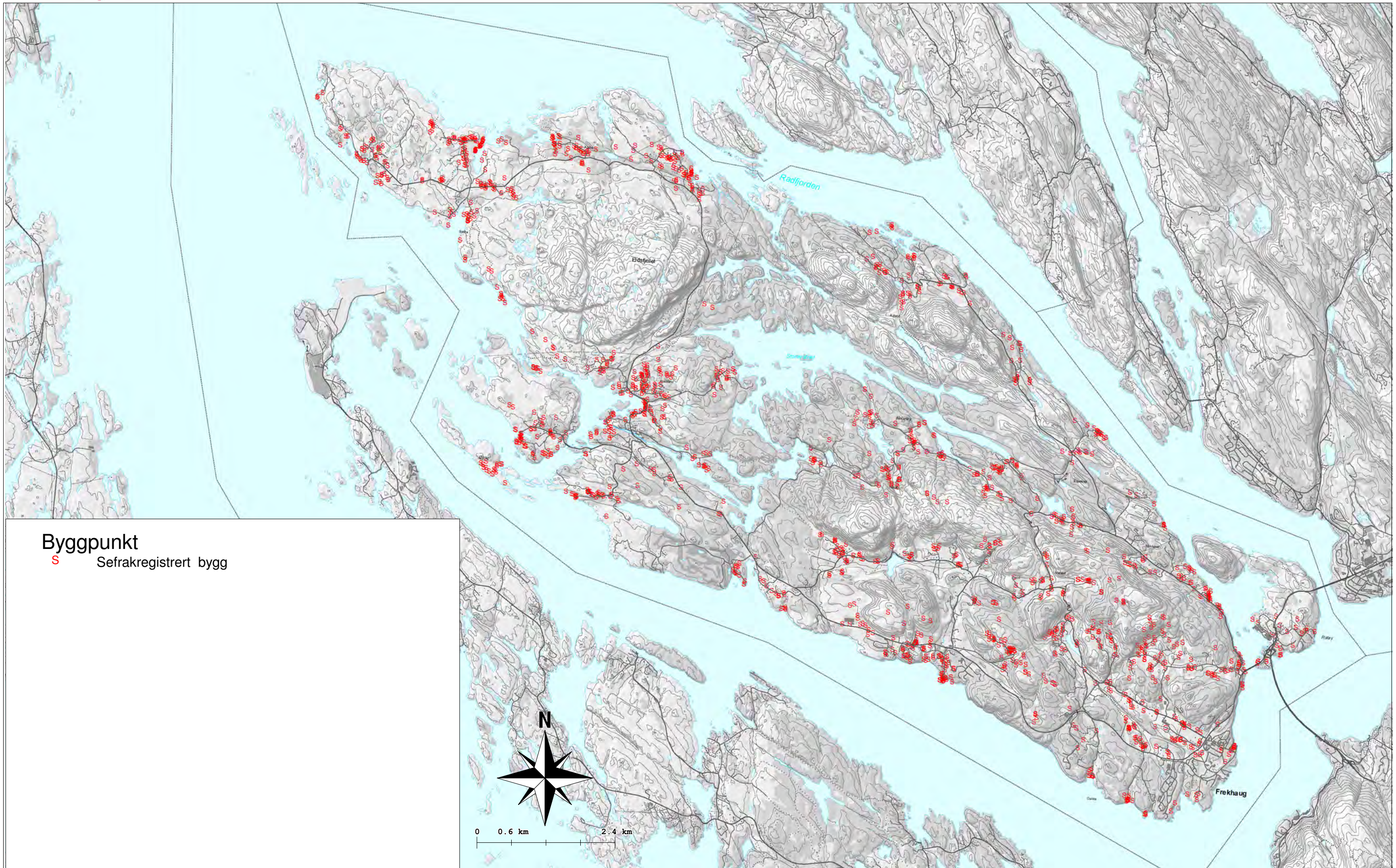


TEMAKART - for Meland kommune, utarbeidd i samband med rullering av kommuneplanen i perioden 2011 - 2012.

Kategori: Sefrakbygg

Målestokk: 1:60000

Dato for utskrift: 01.desember 2011.



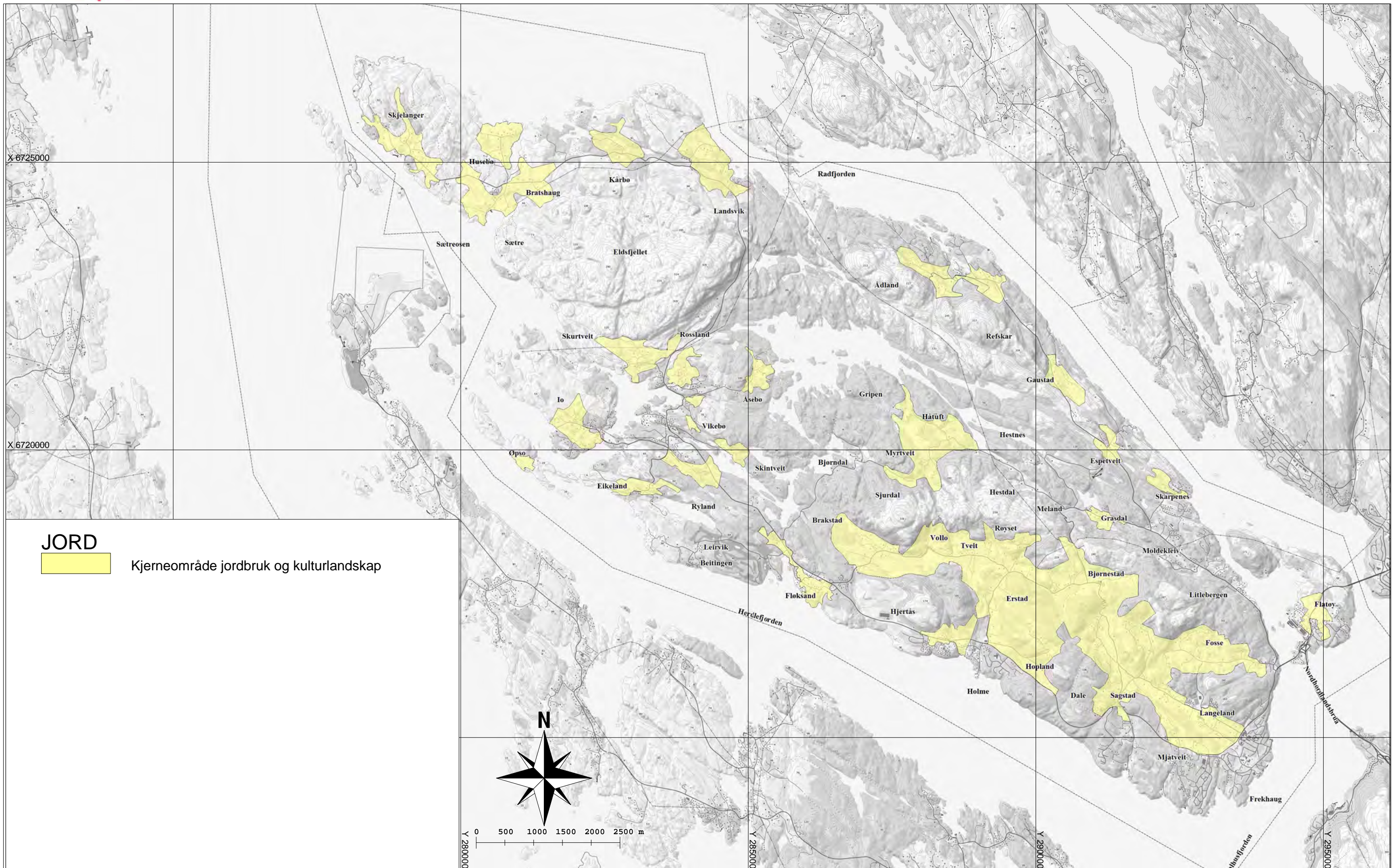


TEMAKART - for Meland kommune, utarbeidd i samband med rulling av kommuneplanen.

Kategori: Kjerneområde landbruk

Målestokk 1:60000

Dato for utskrift: 16. januar 2014.

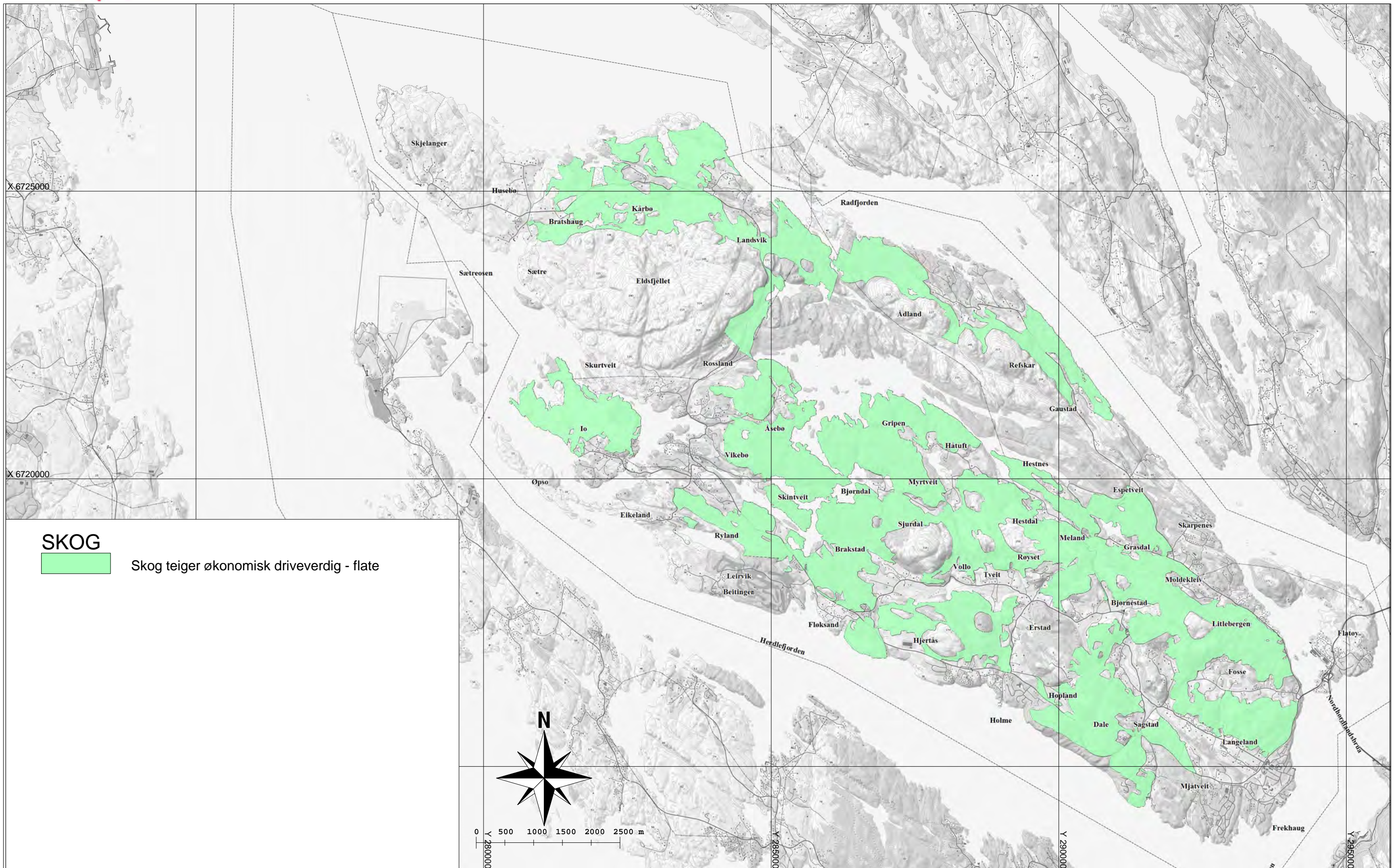




TEMAKART - for Meland kommune, utarbeidd i samband med rullering av kommuneplanen.

Kategori: Økonomisk drivverdig skog Målestokk 1:60000

Dato for utskrift: 16. januar 2014.



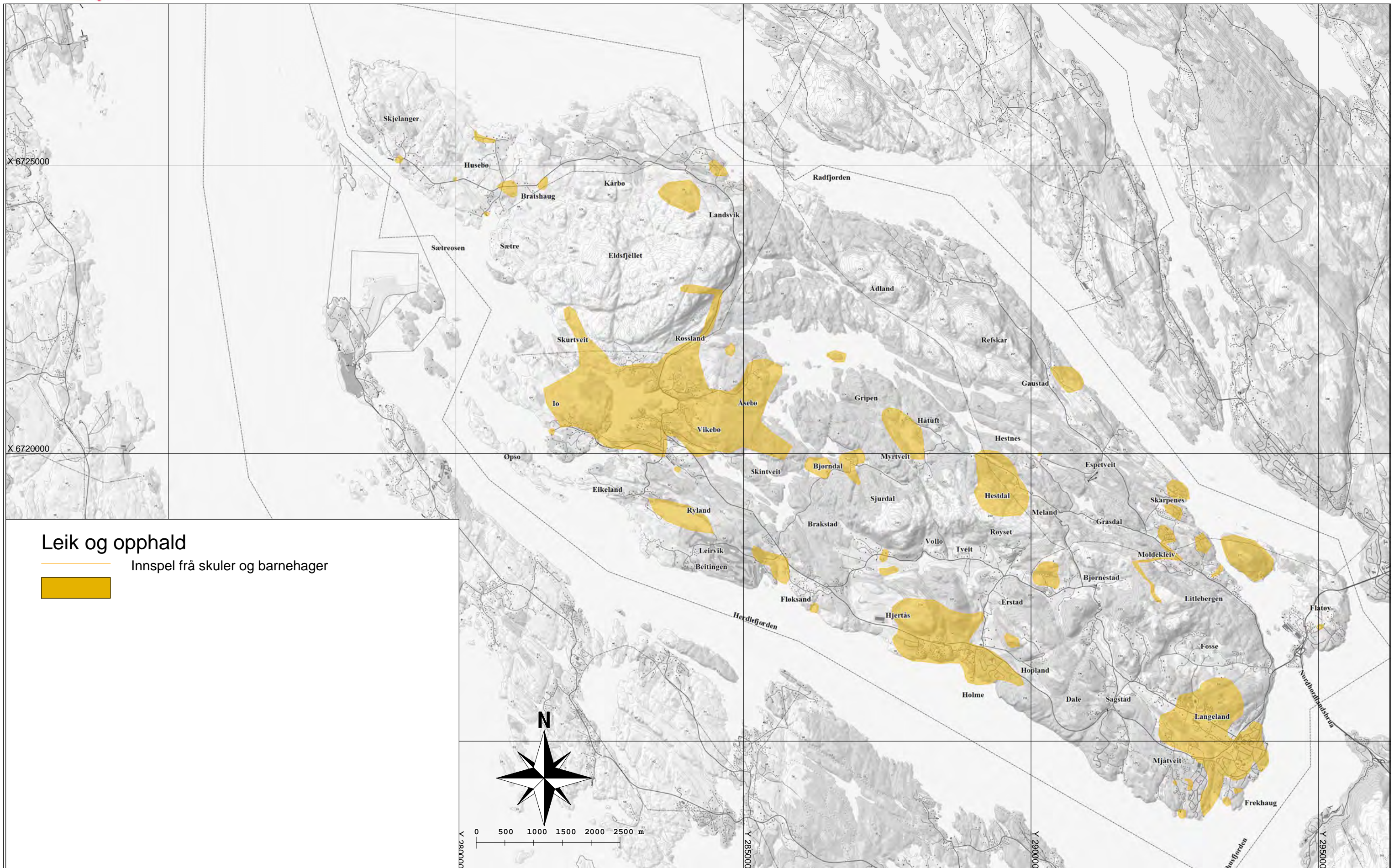


TEMAKART - for Meland kommune, utarbeidd i samband med rullering av kommuneplanen.

Kategori: Barnetråkkregistreringar

Målestokk 1:60000

Dato for utskrift: 16. januar 2014.



Leik og opphald

Innspel frå skuler og barnehager



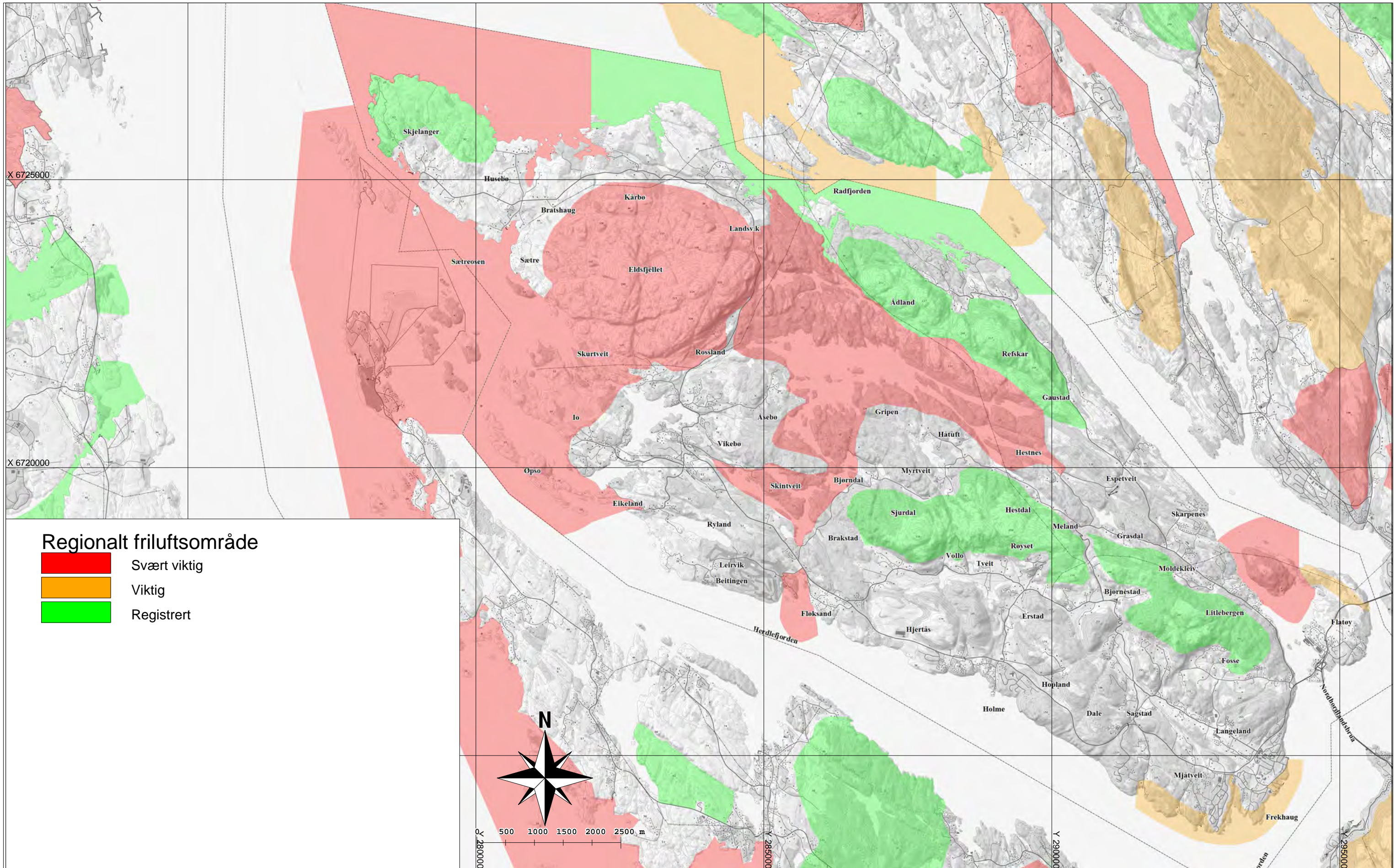


TEMAKART - for Meland kommune, utarbeidd i samband med rullering av kommuneplanen.




Kategori: Regionalt friluftsområde

Målestokk 1:60000

Dato for utskrift: 16. januar 2014.



Regionalt friluftsområde

-  Svært viktig
-  Viktig
-  Registrert

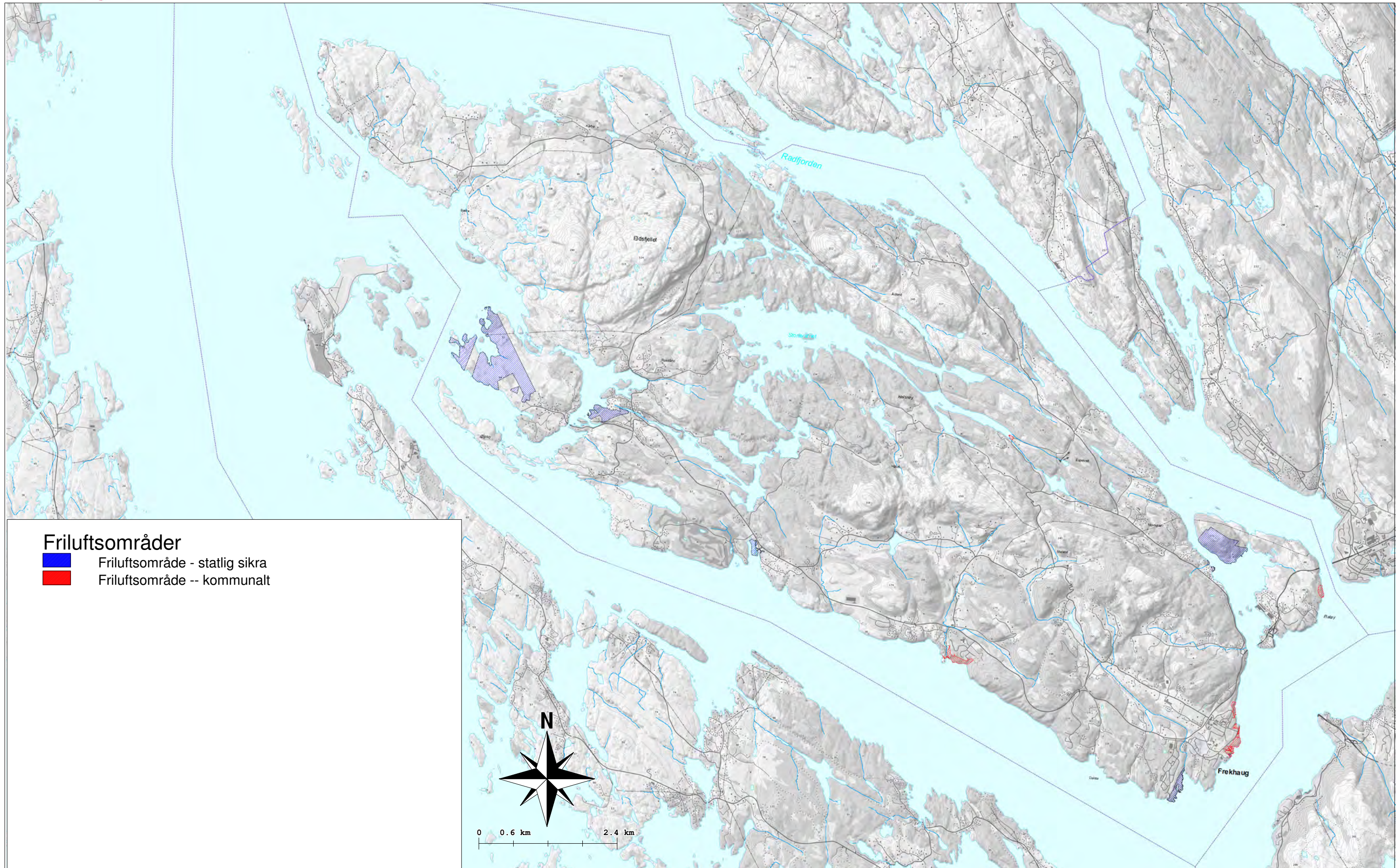


TEMAKART - for Meland kommune, utarbeidd i samband med rullering av kommuneplanen i perioden 2011 - 2012.

Kategori: Friluftsområder

Målestokk: 1:60000

Dato for utskrift: 01.desember 2011.



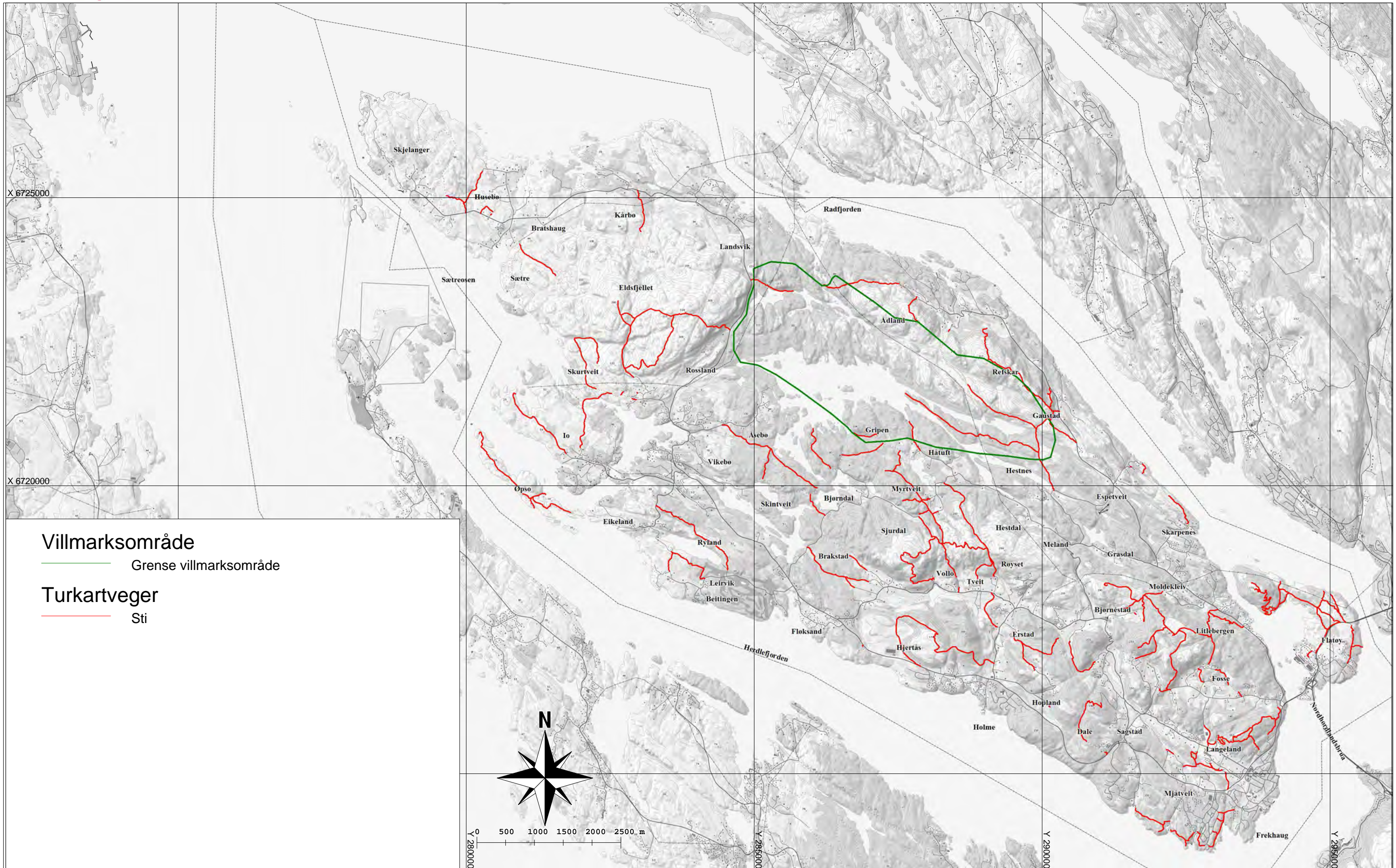


TEMAKART - for Meland kommune, utarbeidd i samband med rullering av kommuneplanen.

Kategori: Turkart

Målestokk 1:60000

Dato for utskrift: 16. januar 2014.



Villmarksområde

— Grense villmarksområde

Turkartveger

— Sti



TEMAKART - for Meland kommune, utarbeidd i samband med rullering av kommuneplanen.

Kategori: Landskapsanalyse

Målestokk 1:60000

Dato for utskrift: 16. januar 2014.



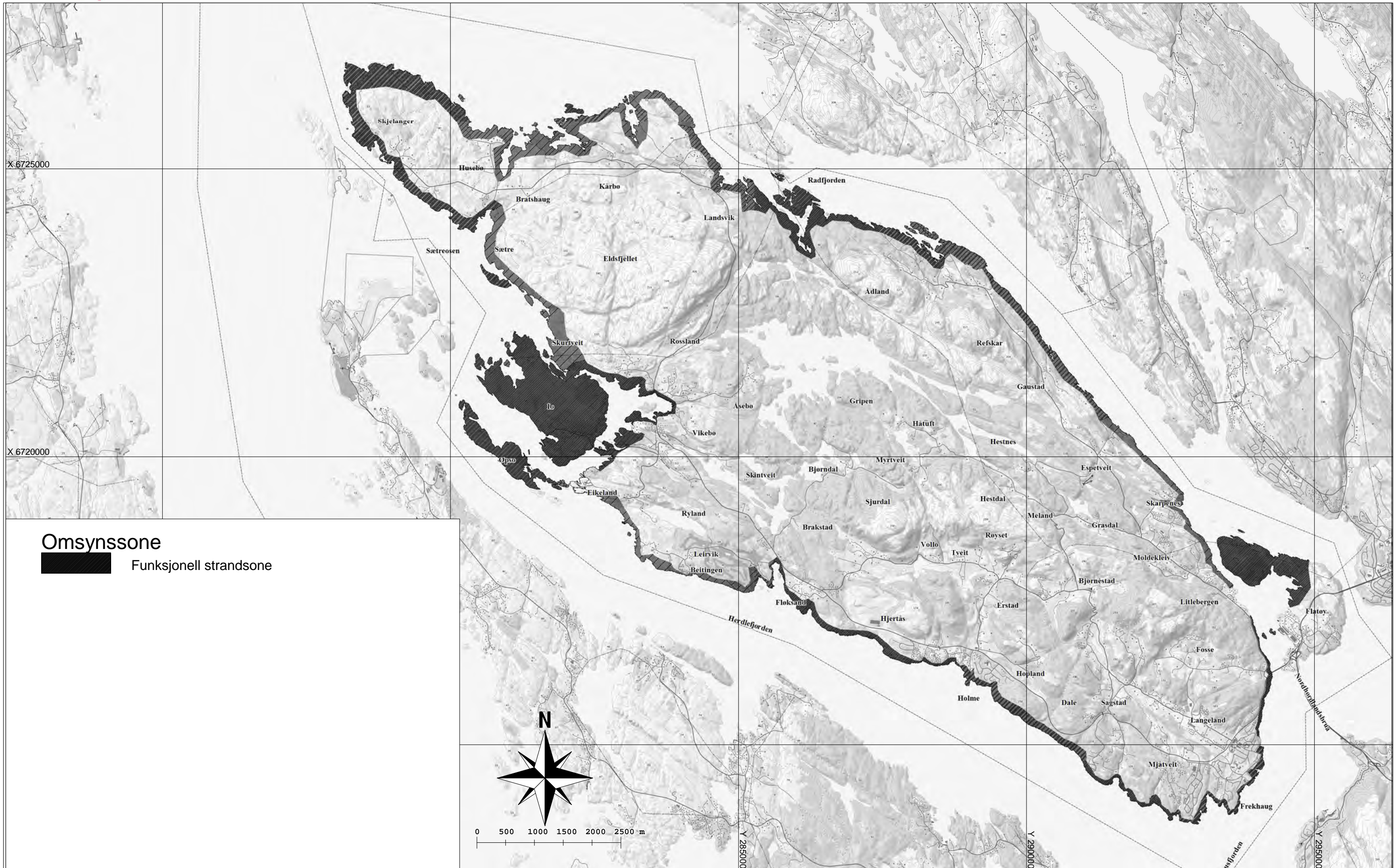


TEMAKART - for Meland kommune, utarbeidd i samband med rullering av kommuneplanen.

Kategori: Funksjonell strandsone

Målestokk 1:60000

Dato for utskrift: 16. januar 2014.



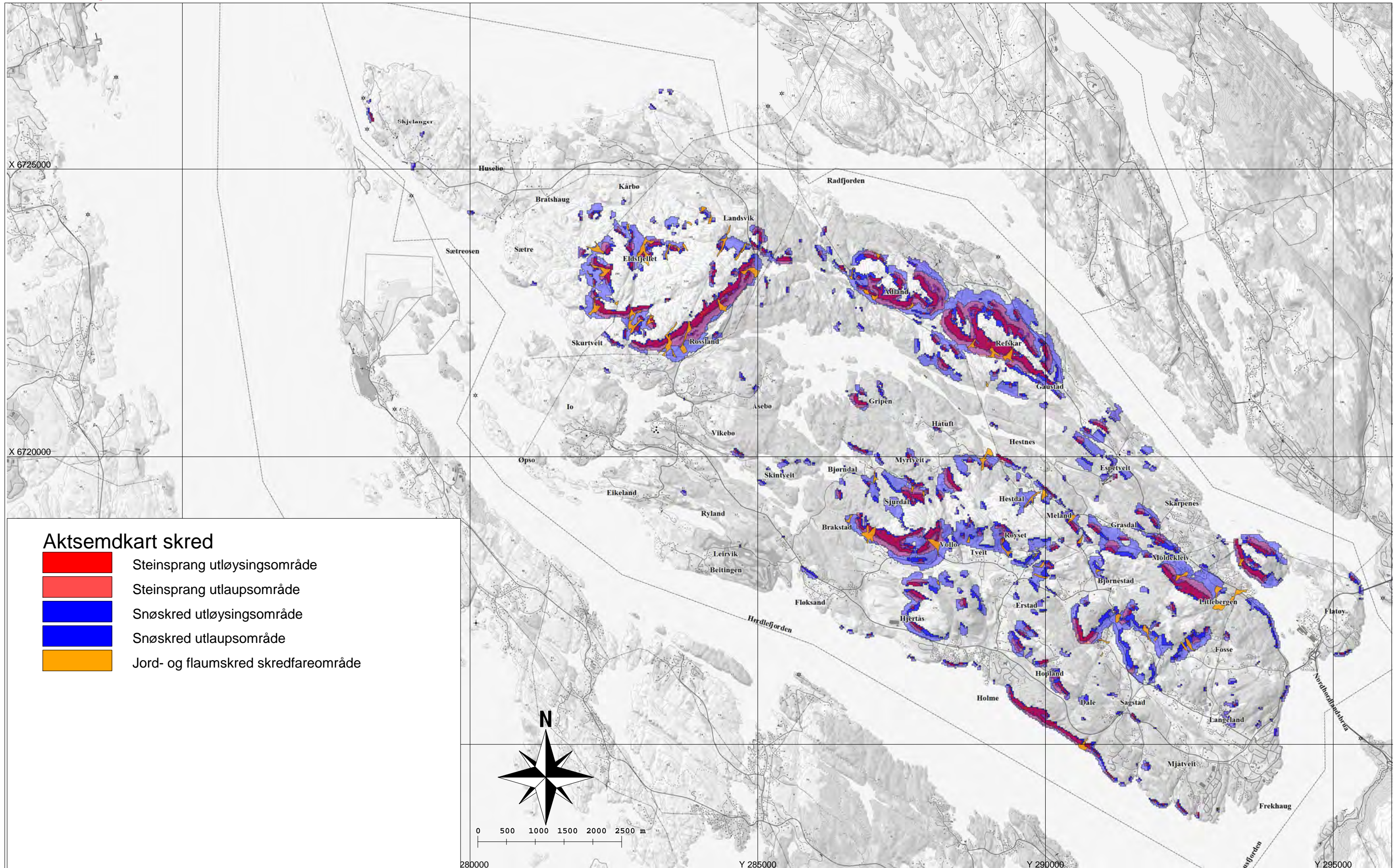


TEMAKART - for Meland kommune, utarbeidd i samband med rulling av kommuneplanen.

Kategori: Skred

Målestokk 1:60000

Dato for utskrift: 10. Juni 2014.



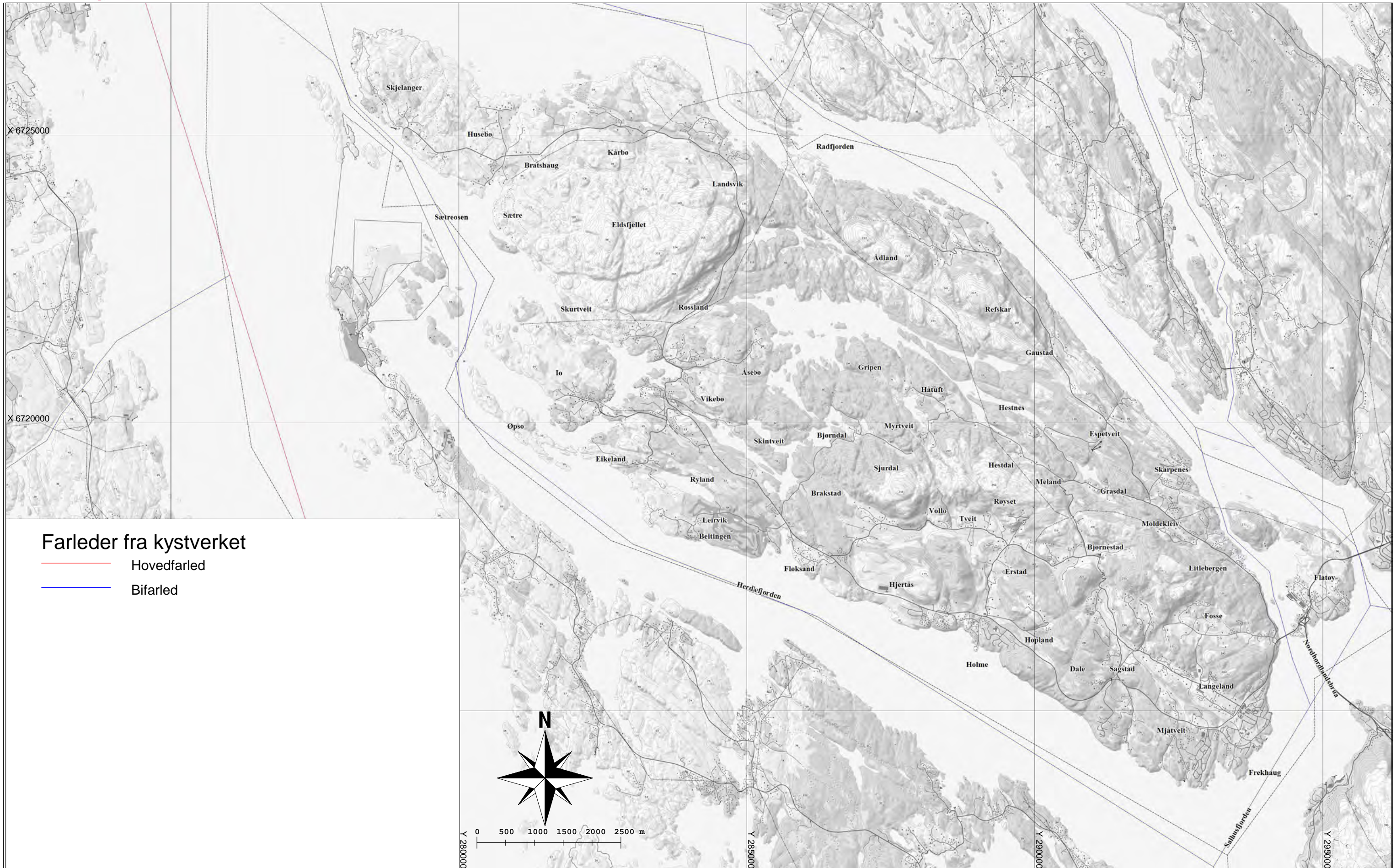


TEMAKART - for Meland kommune, utarbeidd i samband med rullering av kommuneplanen.

Kategori: Farleier

Målestokk 1:60000

Dato for utskrift: 16. januar 2014.



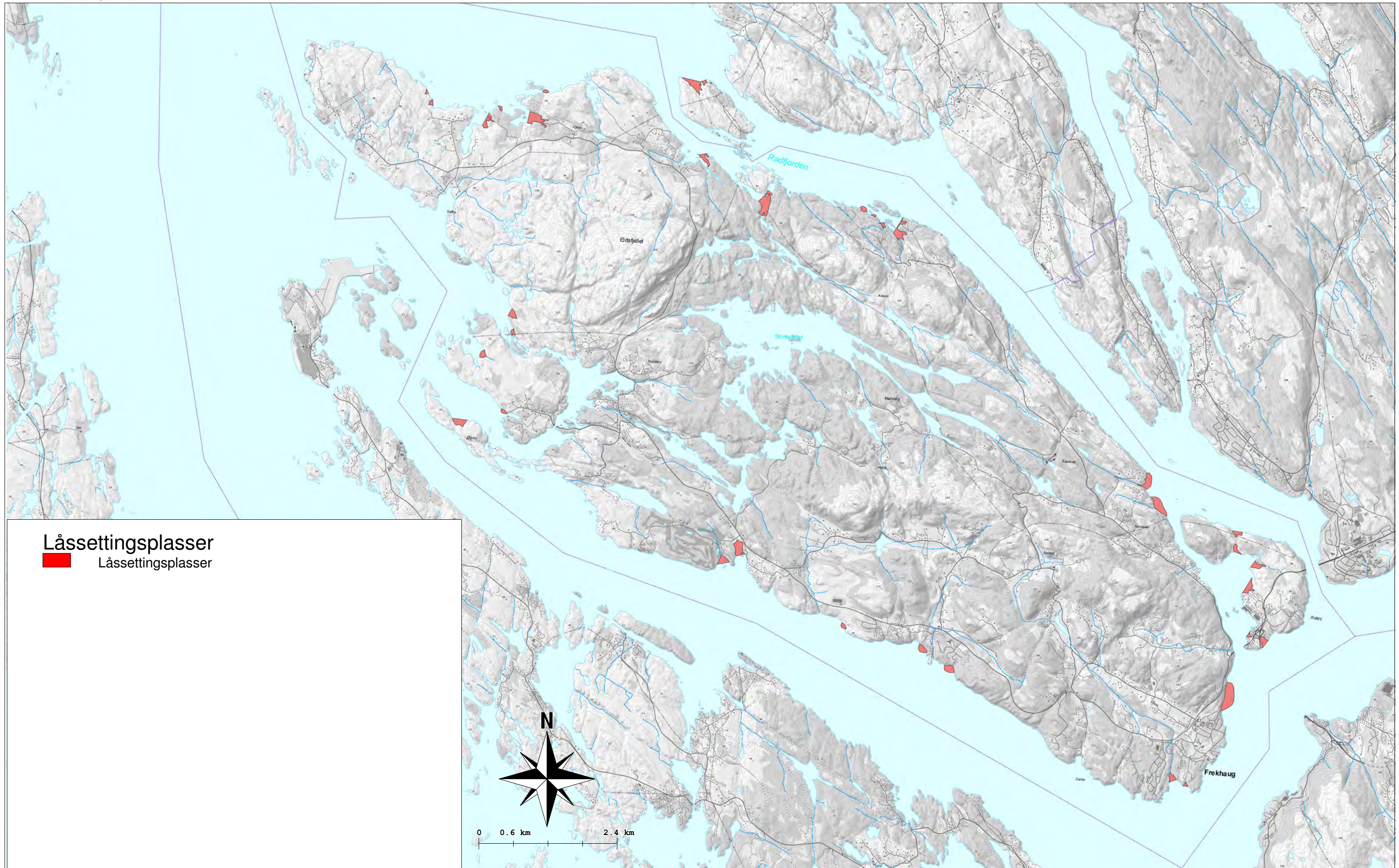


TEMAKART - for Meland kommune, utarbeidd i samband med rulling av kommuneplanen i perioden 2011 - 2012.

Kategori: Låsettingsplasser

Målestokk: 1:60000

Dato for utskrift: 01.desember 2011.



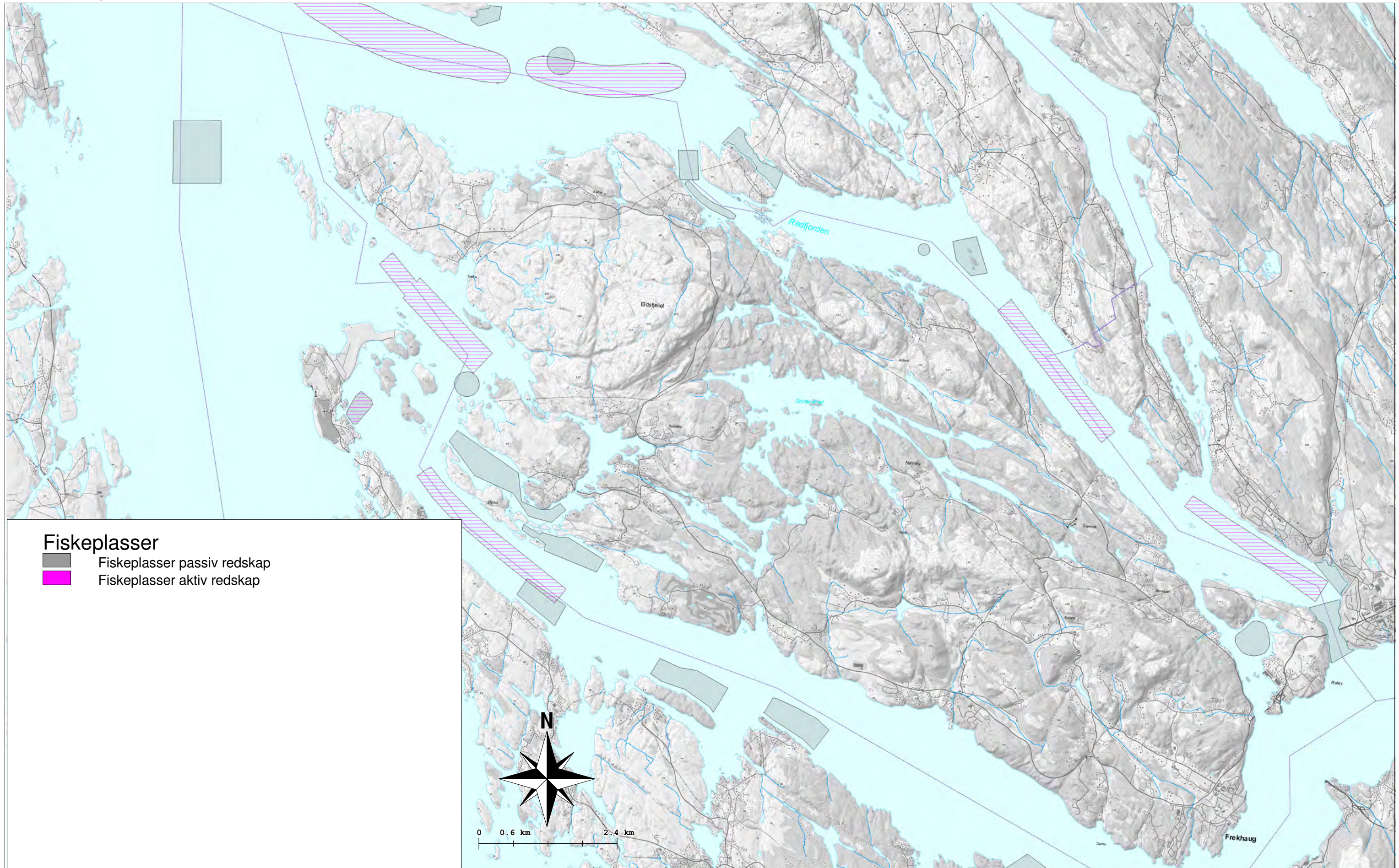


TEMAKART - for Meland kommune, utarbeidd i samband med rulling av kommuneplanen i perioden 2011 - 2012.

Kategori: Fiskeplasser

Målestokk: 1:60000

Dato for utskrift: 01.desember 2011.

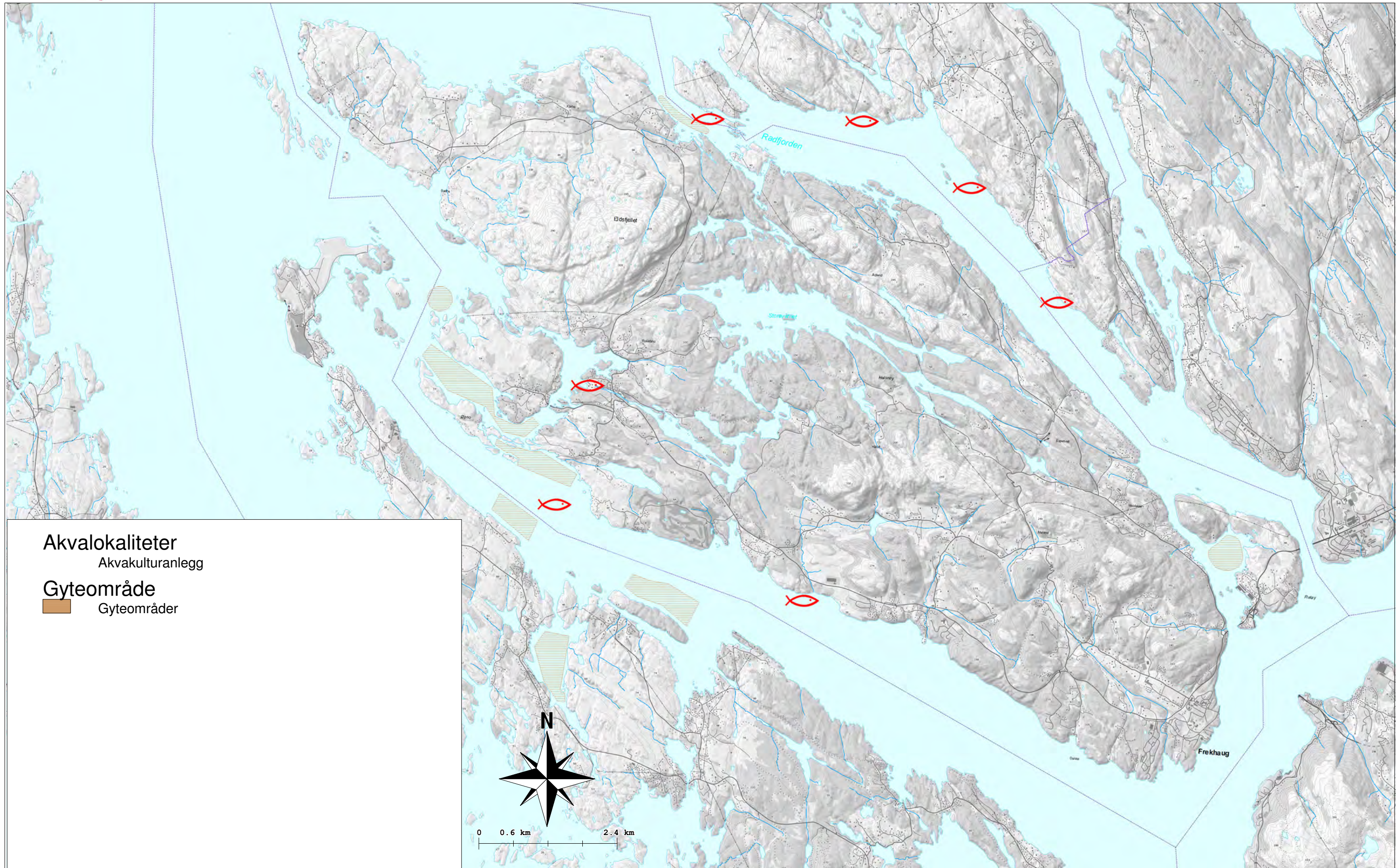




TEMAKART - for Meland kommune, utarbeidd i samband med rulling av kommuneplanen i perioden 2011 - 2012.

Kategori: Gyteomr & akvakulturanl Målestokk: 1:60000

Dato for utskrift: 01.desember 2011.



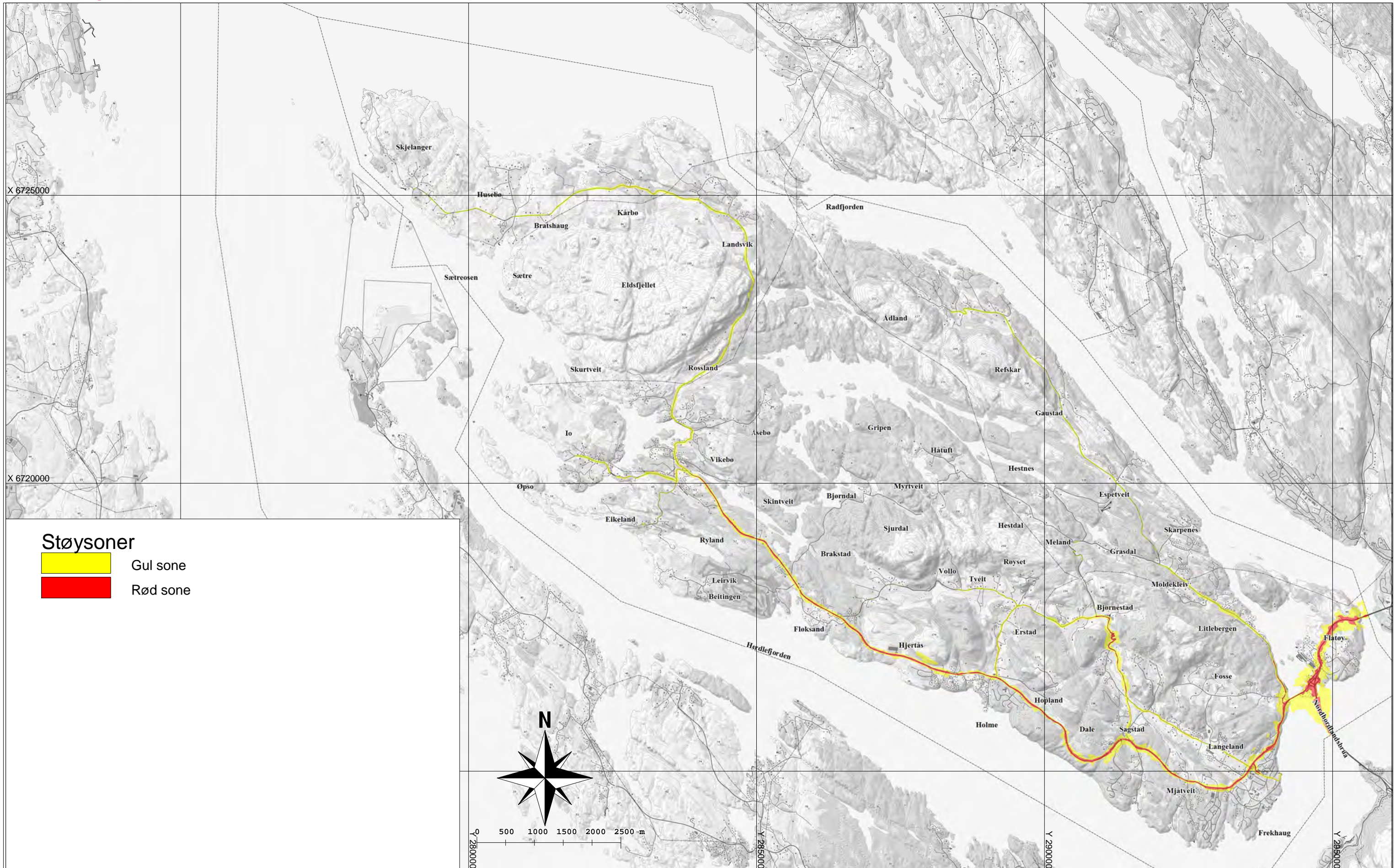


TEMAKART - for Meland kommune, utarbeidd i samband med rullering av kommuneplanen.

Kategori: Støysoner

Målestokk 1:60000

Dato for utskrift: 16. januar 2014.



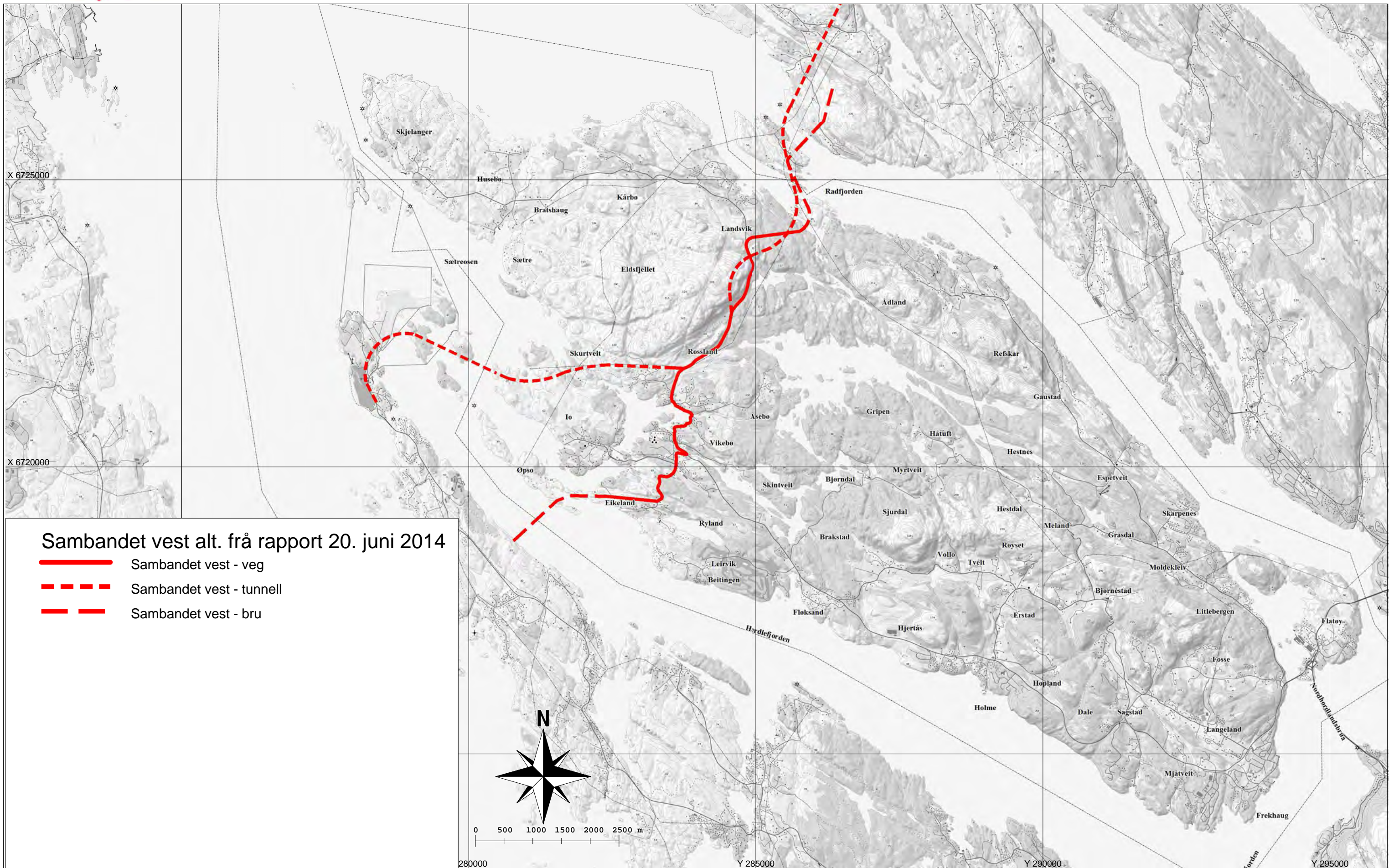


TEMAKART - for Meland kommune, utarbeidd i samband med rullering av kommuneplanen.




Kategori: Sambandet vest

Målestokk 1:60000

Dato for utskrift: 10. Juni 2014.



Sambandet vest alt. frå rapport 20. juni 2014

-  Sambandet vest - veg
-  Sambandet vest - tunnel
-  Sambandet vest - bru



0 500 1000 1500 2000 2500 m

280000

Y 285000

Y 290000

Y 295000